

**ACTUALIZACIÓN PLAN
REGULADOR COMUNAL
DE IQUIQUE**
Región Tarapacá

PROYECTO

ETAPA 4.2

Plano N° 6 - A

PRC IQU

BASE:
Vuelos fotogramétricos a escala 1:4.000 y 1:20.000.
GEOCEN diciembre 2017.

Datum WGS 84 , Proyección UTM, Huso 19S

FUENTE INFORMACIÓN
Elaboración propia

HABITERRA LTDA.
Noviembre 2022

DESCRIPCIÓN:
Escala 1 : 10.000

**Mapa Geológico
Sector N° 8 - Norte**





N





HABITERRA LTDA.
Av. Príncipe de Gales 17801 OF 1000
La Reina, Santiago de Chile
Fono: (56 2) 23537168 - 23539500 - 23687344

CARTOGRAFÍA BASE


 Deslinde Predial


 Línea de Costa


 Quebradas

 Curvas de nivel cada 10 m

Vialidad

 Caminos principales


 Caminos secundarios


 Huellas


SIMBOLOGÍA ESPECÍFICA

Unidades geológicas


Holoceno


 Han(c) Depósitos antrópicos


 Han(b) Depósitos antrópicos


 Ha Depósitos aluviales activos

Pleistoceno - Holoceno


 PIH(c) Depósitos edólicos


 PIH(e) Depósitos edólicos en dunas lineales


 PIH(m) Depósitos edólicos en mantos


 PIH(m) Depósitos de remoción en masa

Depósitos litorales


 PIH2 Depósitos litorales

 PIH3 Depósitos litorales


 PIHc Depósitos coluviales


 PIHa Depósitos aluviales antiguos del Pleistoceno-Holoceno

Mioceno - Plioceno


 Qp ah Gravels de Alto Hospicio


Cretácico


 Kip(a) Formación Punta Barranco, Miembro superior volcánico


 Kip(b) Formación Punta Barranco, Miembro basal clástico

Rocas estratificadas del Jurásico

 Jms(a) Formación El Gado, lutitas

 Jms(b) Formación Caleta Ligate, basaltos

 Jimov Formación Oficina Viz

 Jmsc(b) Complejo Intrusivo Cerro Carrasco, dioritas