



**ACTUALIZACIÓN PLAN
REGULADOR COMUNAL
DE IQUIQUE
Región Tarapacá**

PROYECTO

IQUIQUE

ETAPA 4.2

Lámina N° 02 de 05

BASE:


Levantamiento Aerofotogramétrico Digital
Vuelos Digital a escala 1:4.000 y 1:20.000.
GEOCEN diciembre 2017..
Datum WGS-84 , Proyección UTM, Huso 19S

PLANO TERRITORIO
OPERACIONAL IQUIQUE


00.20.40.80

km

N




Límite
Territorio Operacional
SISS N°4513/18 y
Carta N° 123/18 de
A. ALTIPLANO S.A.
SC 01 - 01, Dic 2018

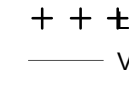


Límite Urbano Vigente
25/11/1981


SIMBOLOGIA




Vértice Límite Propuesto




Límite Urbano Propuesto




Valledad Estructurante




Quebradas



Cuerpos de agua



Manzanas



Curvas de nivel

Edificaciones